



Commune de LORQUIN

VILLAGE	ELEMENT	LOCALISATION
LORQUIN	croix	angle rues Ch. Ochs et Leclerc
LORQUIN	croix	rue des Vosges et 129 rue Ch. Ochs
LORQUIN	croix	chemin Basse de Fraquelfing
LORQUIN	croix	ferme de Quatre Vents
LORQUIN	croix	RD 41. sortie Lorquin vers château
LORQUIN	croix	chemin de Lorquin à Laneuveville
LORQUIN	chapelle sainte Anne	angle routes de Hattigny et Landange
LORQUIN	chapelle	angle rues docteur Marchal et de Gaulle
LORQUIN	mur de pierre	rue Ch. Ochs face n° 107 et 109
LORQUIN	horloge solaire	devant le collège

commune de LORQUIN

LORQUIN

CROIX

propriété communale - angle rues Ch. Ochs et Leclerc



DESCRIPTION GÉNÉRALE

Implantée à la jonction de deux rues, cette croix s'adosse à un mur de jardin en pierre et compose avec lui un paysage remarquable dans la localité. Elle est composée d'éléments d'époques successives. Le socle galbé date de la fin du 18^{ème} siècle, le fût droit du début du 19^{ème} siècle et la croix supérieure semble avoir été réalisée à la fin du 19^{ème} siècle ou au début du 20^{ème} siècle. La croix sans Christ est ornée d'une couronne d'épines et d'une couronne de roses entrecroisées.

TRAVAUX A ENTREPRENDRE

La croix semble en bon état général et ne nécessite pas d'intervention particulière dans l'immédiat. Toutefois, la tenue des scellements des différentes parties doit être vérifiée. A terme, on pourra envisager une restauration, avec notamment réparation des diverses épaufrures au mortier de chaux ou par inclusion de pierre.

La croix et le mur de jardin devraient faire l'objet d'un chantier commun de restauration, accompagné d'un traitement du sol en pavés de grès.



commune de LORQUIN

LORQUIN

CROIX

propriété communale - angle rues des Vosges et Ch. Ochs

**DESCRIPTION GÉNÉRALE**

Croix monumentale située à la jonction de deux rues, dont l'érection pourrait remonter au 18ème siècle. Elle est de facture très simple sans aucune mouluration ni décor. Elle est composée d'un socle, d'un fût et d'une haute croix latine. Le socle et le fût sont en grès rose, la croix étant en grès gris. Le fût, galbé dans sa partie supérieure, présente une niche fermée d'une grille de fer. La croix sommitale présente un Christ en relief.

TRAVAUX A ENTREPRENDRE

Cette croix, qui ne semble pas en péril immédiat, nécessite à terme des travaux de confortement. Les scellements des différentes parties sont à vérifier.

Les différentes épaufrures sont à reconstituer au mortier de chaux ou par inclusion de pierre, selon l'importance de la dégradation. Le délitement du fût doit être stabilisé par collage adéquat.

Eventuellement, l'ensemble de la croix sera garni d'un badigeon de chaux protecteur.

Il est souhaitable que le sol environnant soit réalisé avec un pavage de pierre naturelle, afin de donner à la croix une assise valorisante.



commune de LORQUIN

LORQUIN

SOCLE DE CROIX

propriété communale - chemin de la Basse de Fraquelting

**DESCRIPTION GÉNÉRALE**

Croix érigée en 1818 en bordure d'un chemin. Il n'en subsiste plus que le socle, les parties supérieures qui étaient mutilées ont été volées à une époque récente. Le socle galbé, de taille importante, présente sur sa face antérieure un cartouche avec une inscription et sur le dessus, l'évidement destiné à recevoir la base du fût.

Description détaillée complémentaire disponible sur la base Mérimée.

INSCRIPTIONS SUR LA CROIX

Cette croix a été érigé a la plus grande/gloire de Dieu/et à l'intention de l'âme/(...)Jean Hubert et N(...)/(...)décédé le M(...)rier(...).1818

TRAVAUX A ENTREPRENDRE

Il est de maintenir la croix à son emplacement actuel, du fait que son érection est liée à un événement tragique qui serait survenu à cet endroit, et du fait qu'il s'agit d'un repère dans le paysage.

La reconstitution des parties disparues peut se faire de trois manières soit par copie de l'original si on dispose de photographies ;

soit par copie d'une croix similaire dans la région ;

soit par réalisation d'un élément contemporain, en ferronnerie ou en pierre.

Dans chaque cas, le socle devra être reposé d'aplomb sur une fondation stable.

L'entretien saisonnier des abords est à organiser.



commune de LORQUIN

LORQUIN

CROIX

propriété privée - ferme des Quatre Vents

**DESCRIPTION GÉNÉRALE**

Croix érigée en 1774 en bordure de route à la ferme isolée des Quatre-Vents. Elle est composée d'un socle galbé portant une inscription dans un cartouche, d'un fût pyramidal et d'une croix latine présentant un Christ en relief.

Description détaillée complémentaire disponible sur la base Mérimée

TRAVAUX A ENTREPRENDRE

La croix semble en bon état général et ne nécessite pas d'intervention particulière dans l'immédiat. Toutefois, la tenue des scellements des différentes parties doit être vérifiée.

Les abords de la croix ont l'objet d'un aménagement récent avec plantations d'agrément.

INSCRIPTIONS SUR LA CROIX

Cette croix a été érigé/par la piété et la dévotion/de Joseph Druet dit Portier/de la contée de Dabo et Mare/Gorgine Chemit son épouse/a la plus grande gloire de/Dieu et de la saine Vierge marie/et pour le soulagement de toutes/lespauvres ames du purgatoire/de profundise et ave maria/1774

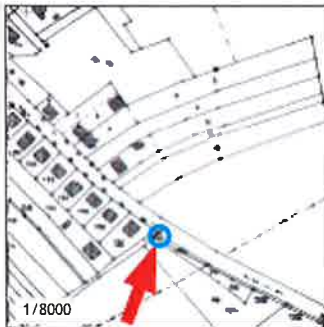


commune de LORQUIN

LORQUIN

CROIX

propriété conseil général - RD 41, sortie Lorquin / Niderhof

**DESCRIPTION GÉNÉRALE**

Croix érigée à la jonction de deux chemins, pouvant dater de la fin du 18ème siècle. Elle présente un socle galbé orné d'un cartouche avec un texte érodé illisible, un fût relativement court et une haute croix latine portant un Christ en métal rapporté. Le fût et la croix sont éventuellement du début du 19ème siècle.

Description détaillée complémentaire disponible sur la base Mérimée

TRAVAUX A ENTREPRENDRE

La croix est en très mauvais état et nécessite une intervention d'urgence pour la sauvegarder. D'une part sa stabilité générale est menacée suite aux travaux de terrassement qui ont déchaussé l'embase. D'autre part l'ensemble des parties de la croix présente des épaufrures, des délitements et des fractures, qui ont déjà fait l'objet de réparations au moyen de renforts métalliques.

Il convient de démonter l'ensemble, de créer une fondation stable, en retrait de l'implantation actuelle, sur le terrain plat. La fondation devra affleurer au niveau du sol et on y posera l'embase en pierre qui doit rester apparente. Les différentes parties, réparées ou remplacées seront ensuite remontées d'aplomb.

On fera autour de la fondation une bande de propreté en pavés de grès, pour éloigner la végétation et l'humidité. Il n'est pas nécessaire de reposer l'arceau décoratif en fer.



commune de LORQUIN

LORQUIN

CROIX

propriété privée

- chemin de Lorquin à Laneuveville

**DESCRIPTION GÉNÉRALE**

Petite croix monolithique en grès érigée en bordure du chemin de Lorquin à Laneuveville, peu après 1884, en mémoire de Jean Nicolas Lallemand, décédé en cet endroit. Elle ne doit pas être confondue avec une stèle funéraire.

Description détaillée complémentaire disponible sur la base Mérimée

INSCRIPTIONS SUR LA CROIX
 JEAN NICOLAS/LALLEMAND DECEDE/LE 28 AVRIL 1884/A L'AGE DE 80° ANS/PRIEZ DIEU POUR (SON AME)

TRAVAUX A ENTREPRENDRE

La croix a bénéficié d'un élégant traitement des abords, un petit site étant créé par une chicane de la haie de clôture ; ce site est bien entretenu. Toutefois, la petite croix disparaît dans le sol et la végétation. Il convient de réaliser une fondation, dotée d'une embase en pierre de taille (100x60 environ) sur laquelle sera posée la petite croix réparée (partie supérieure fracturée à refixer).



commune de LORQUIN

LORQUIN

CHAPELLE SAINTE ANNE

propriété communale - angle rtes de Hattigny et Landange

**DESCRIPTION GÉNÉRALE**

L'oratoire dénommé chapelle Sainte Anne bénéficie d'une position remarquable dans Lorquin, à la jonction des routes de Heming, Landange et Hattigny, et dans l'axe de la traversée principale de Lorquin ; elle s'adosse au pignon d'une maison avec laquelle elle forme un îlot. Elle a été bâtie en 1809 en reconnaissance suite aux guerres de l'Empire. Bâtie en maçonnerie de moellons garnie d'un enduit, la chapelle est de plan carré, coiffée d'une toiture d'ardoise à quatre pans, se terminant par un clocher et une flèche octogonale, couverts d'ardoise. La façade principale présente une porte piétonne dotée d'un encadrement en grès taillé, très simple, sans mouluration ; un oculus est placé de chaque côté de la porte. Chaque façade latérale présente une fenêtre à encadrement en pierre de taille. Les linteaux droits des ouvertures présentent des cavets.

TRAVAUX A ENTREPRENDRE

La chapelle se présente en bon état général et ne nécessite pas d'intervention d'urgence.

L'enduit est dégradé en partie basse ; il devrait être éliminé en totalité et remplacé par un enduit au mortier de chaux correctement dosé. On peut aussi envisager un travail de réparation, suivi d'une uniformisation de l'ensemble au moyen d'un badigeon de chaux.

Les pierres de taille ont été irrémédiablement dégradées par un ponçage inutile et abusif. Eventuellement, le parement sera retaillé par un tailleur de pierre professionnel.

La mise en valeur de la chapelle nécessite un autre positionnement de la signalisation routière et un traitement adéquat du sol (pavage par exemple) autour de l'édifice.

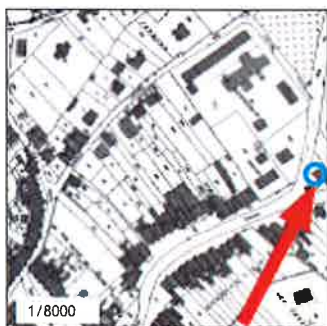


commune de LORQUIN

LORQUIN

CHAPELLE N-D DES ERMITES

propriété communale - angle rues Dr Marchal et de Gaulle

**DESCRIPTION GÉNÉRALE**

Oratoire dénommé chapelle datant du 18ème ou du 19ème siècle, bâtie à la jonction de deux rues, dans l'axe visuel de la traversée principale de Lorquin. Elle est de plan rectangulaire édifée en maçonnerie de moellons enduite, couverte d'une toiture de tuile à deux pentes faibles. La façade principale présente une porte piétonne en plein cintre, surmontée d'une grande niche. Chaque façade latérale présente une fenêtre en plein cintre. Les trois ouvertures sont encadrées de pierre de taille, sans aucune mouluration ni décor. Une croix de fer ornée prend place à l'avant du faîtage.

TRAVAUX A ENTREPRENDRE

La chapelle a été rénovée à une période récente et ne nécessite aucune intervention actuellement. Dans un avenir lointain, il conviendra de lui redonner un crépi plus en rapport avec son époque, crépi taloché fin ne formant pas de surépaisseurs aux encadrements.

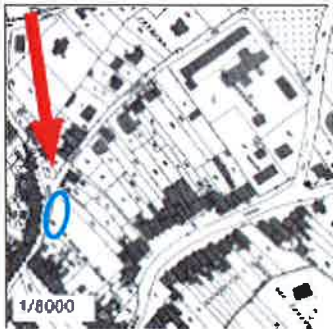


commune de NOM

VILLAGE

ÉLÉMENT

propriété communale - rue Ch. Ochs face numéros 107 et 109

**DESCRIPTION GÉNÉRALE**

Mur de pierre maçonnées, bordant la route et faisant aussi office de soutènement, en surplomb d'un jardin. Côté rue, sa hauteur est d'environ 1,50 mètre ; côté jardin, la hauteur à mesurer est considérable pour ce genre d'ouvrage. Le mur est bâti de minces moellons plats, présentant un appareillage en rangs réguliers.

Le couvrement du mur est fait de minces moellons sommairement dressés en forme d'ogive, afin d'assurer un bon écoulement de l'eau de pluie.

TRAVAUX A ENTREPRENDRE

Travaux à déterminer après étude précise de la stabilité de l'ouvrage, par un maître d'oeuvre compétent.

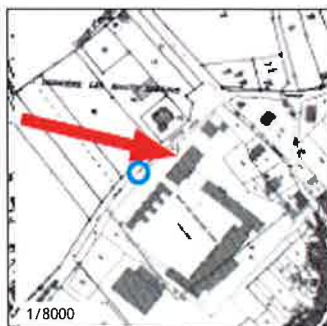


commune de LORQUIN

LORQUIN

HORLOGE SOLAIRE

propriété communale - devant le collège de Lorquin

**DESCRIPTION GÉNÉRALE**

Exceptionnelle horloge solaire datant de 1657 et provenant des ruines du château de Zufall à Lorquin ou elle se trouvait jusqu'en 1969, année de son transfert devant le collège de Lorquin. Elle est formée d'une colonne massive gravée d'inscriptions et de repères, portant un bloc de pierre à facettes (dodécaèdre) toutes gravées. Les parties métalliques destinées à porter ombre sont érodées.

TRAVAUX A ENTREPRENDRE

L'horloge solaire se trouve actuellement dans un environnement bâti récent ; elle mérite un emplacement plus en rapport avec son époque et sa qualité.

